

UCHWAŁA NR
RADY GMINY ŻURAWICA

z dnia 2026 r.

w sprawie zaliczenia dróg do kategorii dróg gminnych

Na podstawie art. 18 ust. 2 pkt 15 oraz art. 40 ust. 1, w związku z art. 41 ust. 1, ustawy z dnia 8 marca 1990 r, o samorządzie gminnym, (tekst jednolity Dz. U. 2025 r, poz. 1153, z późn. zm.) oraz art. 7 ust. 1 i 2, ustawy z dnia 21 marca 1985 r, o drogach publicznych, (tekst jednolity Dz. U. z 2025 r, poz. 889), po uzyskaniu pozytywnej opinii Zarządu Powiatu Przemyskiego,

Rada Gminy Żurawica
uchwała, co następuje:

§ 1. Zalicza się do kategorii dróg gminnych, drogi wewnętrzne stanowiących własność Gminy Żurawica:

1. drogę wewnętrzną gminną urządzoną, na działkach położonych w miejscowości Batycze, Gmina Żurawica, obręb ewidencyjny Batycze, oznaczonych w ewidencji gruntów numerami: nr 434 na odcinku 583 metry, nr 453/1; 325/5; 453/2; 324/3 na odcinku 191 metrów, nr 295 na odcinku 182, nr 297 na odcinku 179 metry i nr 428 na odcinku 205 metrów - poprzez zwiększenie długości drogi publicznej nr 116603R Batycze - Zagumienna. Szczegółowe położenie i przebieg drogi wskazano na mapach stanowiących załącznik Nr 1-3 do niniejszej uchwały.

2. drogę wewnętrzną gminną urządzoną, na działkach położonych w miejscowości Batycze, Gmina Żurawica, obręb ewidencyjny Batycze, oznaczonych w ewidencji gruntów numerami: nr 437/2 na odcinku 357 metrów i nr 438 na odcinku 203 metrów - poprzez zwiększenie długości drogi publicznej nr 116605R Batycze - os cmentarza. Szczegółowe położenie i przebieg drogi wskazano na mapie stanowiącej załącznik Nr 4 do niniejszej uchwały.

3. drogę wewnętrzną gminną urządzoną, na działkach położonych w miejscowości Maćkowice, Gmina Żurawica, obręb ewidencyjny Maćkowice, oznaczonych w ewidencji gruntów numerami: nr 80 i 11 na odcinku 643 metry - poprzez zwiększenie długości drogi publicznej nr 116557R Maćkowice-Belwin. Szczegółowe położenie i przebieg drogi wskazano na mapie stanowiącej załącznik Nr 5 do niniejszej uchwały.

4. drogę wewnętrzną gminną urządzoną, na działce położonej w miejscowości Orzechowce, Gmina Żurawica, obręb ewidencyjny Orzechowce, oznaczonej w ewidencji gruntów numerem: nr 865 na odcinku 158 metrów - poprzez zwiększenie długości drogi publicznej nr 116566R Orzechowce. Szczegółowe położenie i przebieg drogi wskazano na mapie stanowiącej załącznik Nr 6 do niniejszej uchwały.

5. drogę wewnętrzną gminną urządzoną, na działkach położonych w miejscowości Żurawica i Orzechowce, Gmina Żurawica, oznaczonych w ewidencji gruntów numerami: nr 1292/4 na odcinku 370 metrów, obręb ewidencyjny Żurawica oraz nr 1291; 1809/2; 853 na odcinku 96 metrów obręb ewidencyjny Orzechowce - poprzez zwiększenie długości drogi publicznej nr 116565R Orzechowce Barszczałówka. Szczegółowe położenie i przebieg drogi wskazano na mapach stanowiących załączniki Nr 7-8 do niniejszej uchwały.

6. drogę wewnętrzną gminną urządzoną, na działkach położonych w miejscowości Kosienice, Gmina Żurawica, obręb ewidencyjny Kosienice, oznaczonych w ewidencji gruntów numerami: nr 799 na odcinku 189 metrów, nr 810 na odcinku 137 metrów - poprzez zwiększenie długości drogi publicznej nr 116558R Kosienice - kiosk - Sklep. Szczegółowe położenie i przebieg drogi wskazano na mapie stanowiącej załącznik Nr 9 do niniejszej uchwały.

7. drogę wewnętrzną gminną urządzoną, na działkach położonych w miejscowości Kosienice, Gmina Żurawica, obręb ewidencyjny Kosienice, oznaczonych w ewidencji gruntów numerami: nr 1368; 1328/3 na odcinku 1055 metrow, nr 1337 na odcinku 578 metrów, nr 1315 na odcinku 228 metrów i nr 1246; 1241/2; 1328/3 na odcinku 224 metrów - poprzez zwiększenie długości drogi publicznej nr 116551R Kosienice - Pastwiska. Szczegółowe położenie i przebieg drogi wskazano na mapach stanowiących załącznik Nr 10-13 do niniejszej uchwały.

8. drogę wewnętrzną gminną urządzoną, na działce położonej w miejscowości Buszkowiczki, Gmina Żurawica, obręb ewidencyjny Buszkowiczki, oznaczonej w ewidencji gruntów numerem: nr 346/53 na odcinku 132 metrów - poprzez zwiększenie długości drogi publicznej nr 116594R Buszkowiczki - Pastwiska. Szczegółowe położenie i przebieg drogi wskazano na mapie stanowiącej załącznik Nr 14 do niniejszej uchwały.

9. drogę wewnętrzną gminną urządzoną, na działkach położonych w miejscowości Wyszatyce, Gmina Żurawica, obręb ewidencyjny Wyszatyce, oznaczonych w ewidencji gruntów numerami: nr 1001 na odcinku 460 metrów, nr 1061 na odcinku 129 metrów, nr 1065 na odcinku 338 metrów - poprzez zwiększenie długości drogi publicznej nr 116601R Wyszatyce - od dr woj. k/kościół do promu. Szczegółowe położenie i przebieg drogi wskazano na mapie stanowiącej załącznik Nr 15 do niniejszej uchwały.

10. drogę wewnętrzną gminną urządzoną, na działkach położonych w miejscowości Bolestraszyce, Gmina Żurawica, obręb ewidencyjny Bolestraszyce, oznaczonych w ewidencji gruntów numerami: nr 781/43; 761/48; 1400/5; 1400/9 na odcinku 485 metrów - poprzez zwiększenie długości drogi publicznej nr 116607R Bolestraszyce - Forteczna. Szczegółowe położenie i przebieg drogi wskazano na mapie stanowiącej załącznik Nr 16 do niniejszej uchwały.

11. drogę wewnętrzną gminną urządzoną, na działkach położonych w miejscowości Żurawica, Gmina Żurawica, obręb ewidencyjny Żurawica, oznaczonych w ewidencji gruntów numerami: nr 1189/3; 1188/2; 1184/2 na odcinku 684 metrów - poprzez zwiększenie długości drogi publicznej nr 116571R Żurawica - Szpital. Szczegółowe położenie i przebieg drogi wskazano na mapie stanowiącej załącznik Nr 17 do niniejszej uchwały.

12. drogę wewnętrzną gminną urządzoną, na działkach położonych w miejscowości Żurawica, Gmina Żurawica, obręb ewidencyjny Żurawica, oznaczonych w ewidencji gruntów numerami: nr 285/8; 289/8; 289/6; 1731; 259/67 na odcinku 325 metrów oraz nr 1735 na odcinku 107 metrów - poprzez zwiększenie długości drogi publicznej nr 116573R. Szczegółowe położenie i przebieg drogi wskazano na mapach stanowiących załączniki Nr 18-19 do niniejszej uchwały.

§ 2. Wykonanie uchwały powierza się Wójtowi Gminy Żurawica.

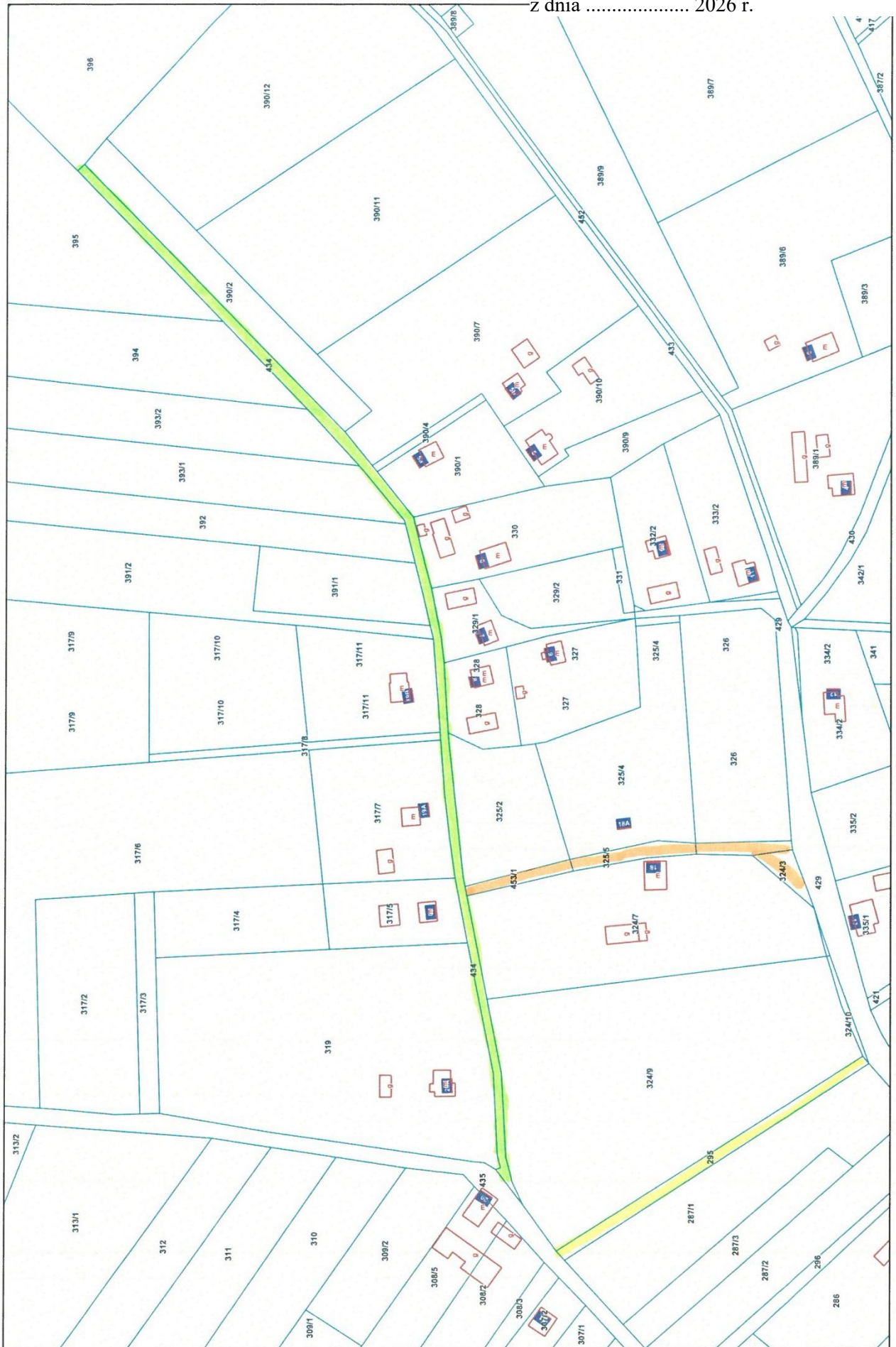
§ 3. Nadzór nad realizacją uchwały powierza się Komisji Finansów, Rozwoju Gospodarczego i Rolnictwa.

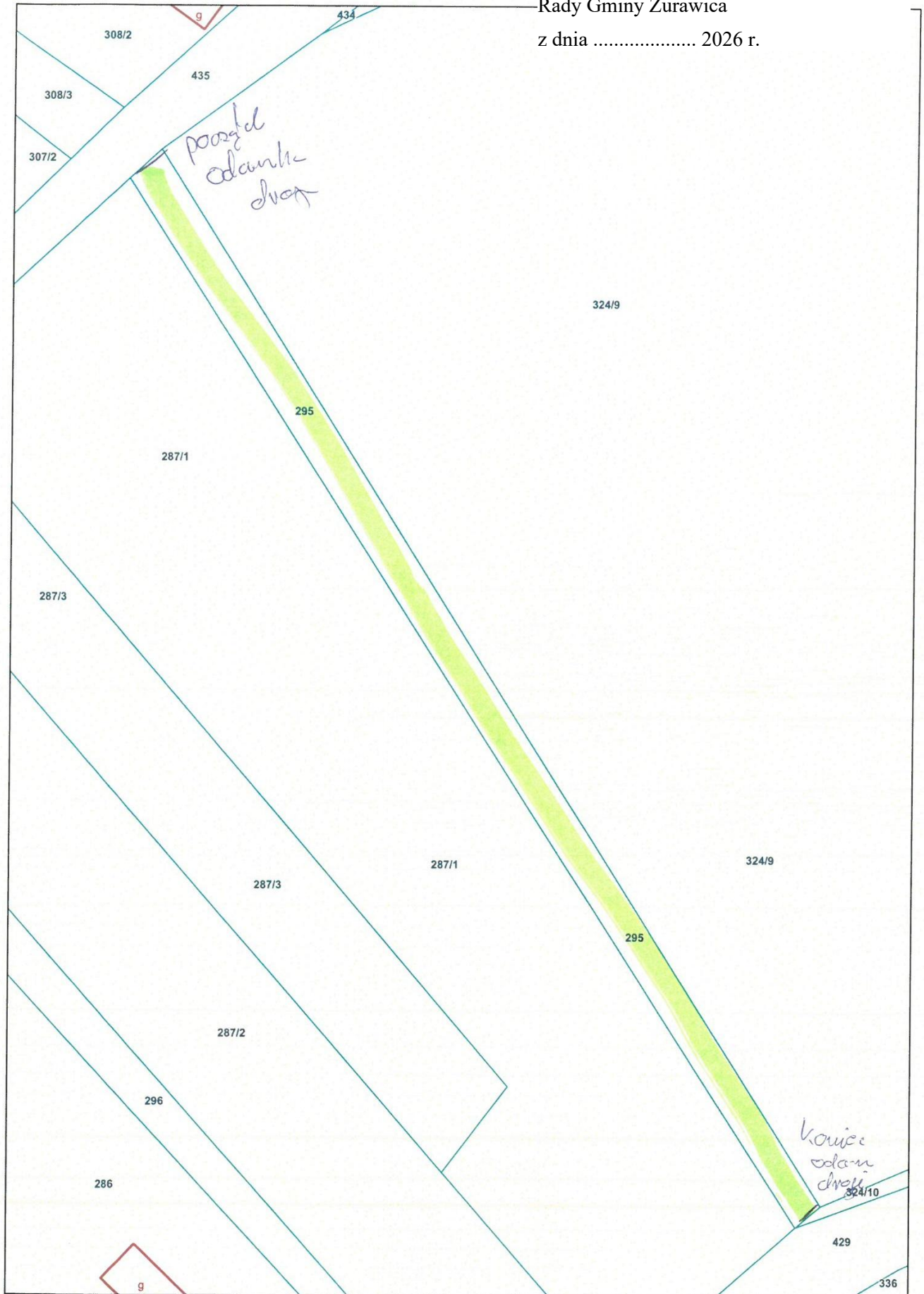
§ 4. Uchwała wchodzi w życie po upływie 14 dni od dnia ogłoszenia w Dzienniku Urzędowym Województwa Podkarpackiego.

Przewodniczący Rady Gminy
Żurawica

Maciej Gałuszka

Załącznik nr 1 do uchwały nr
Rady Gminy Żurawica
z dnia 2026 r.

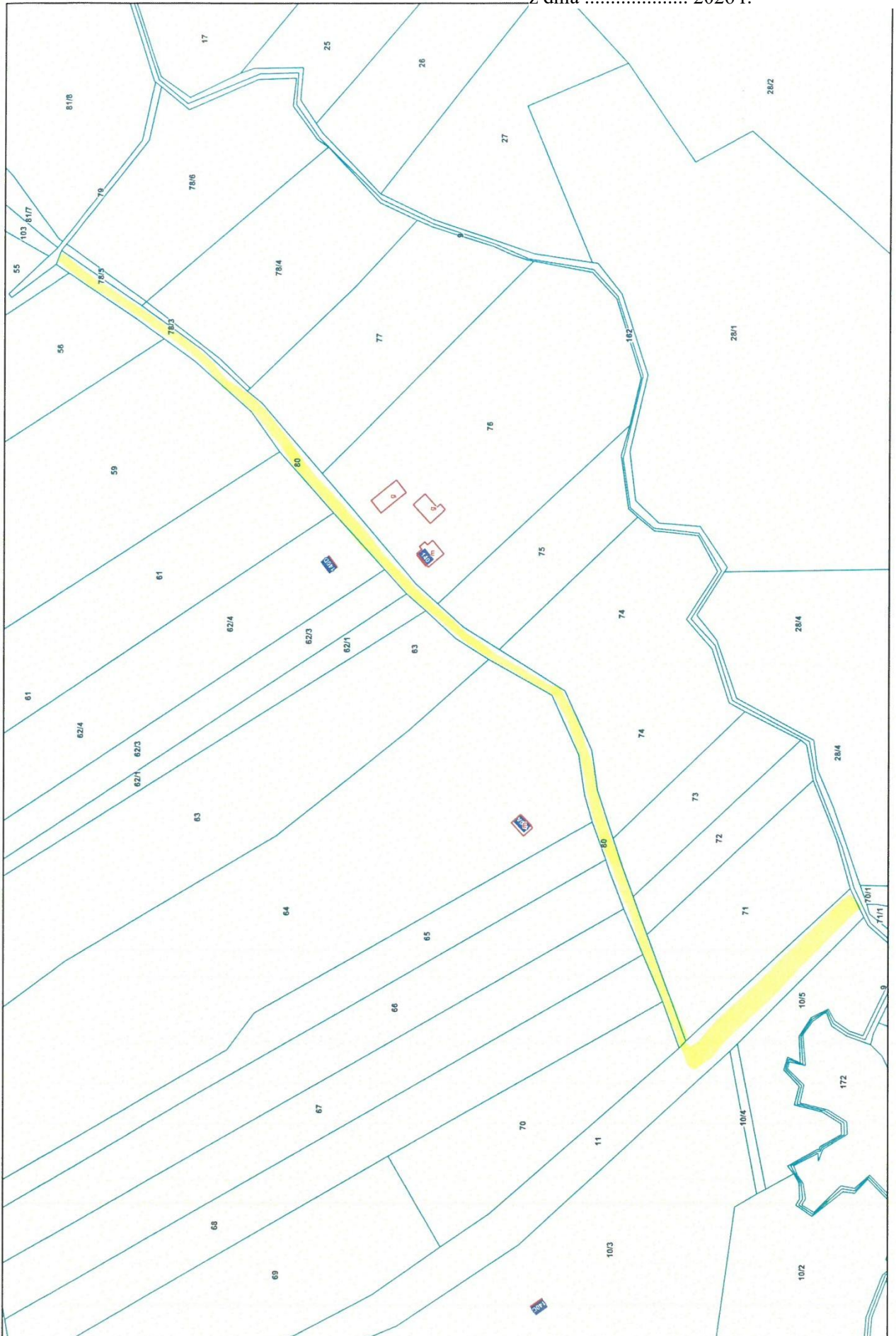




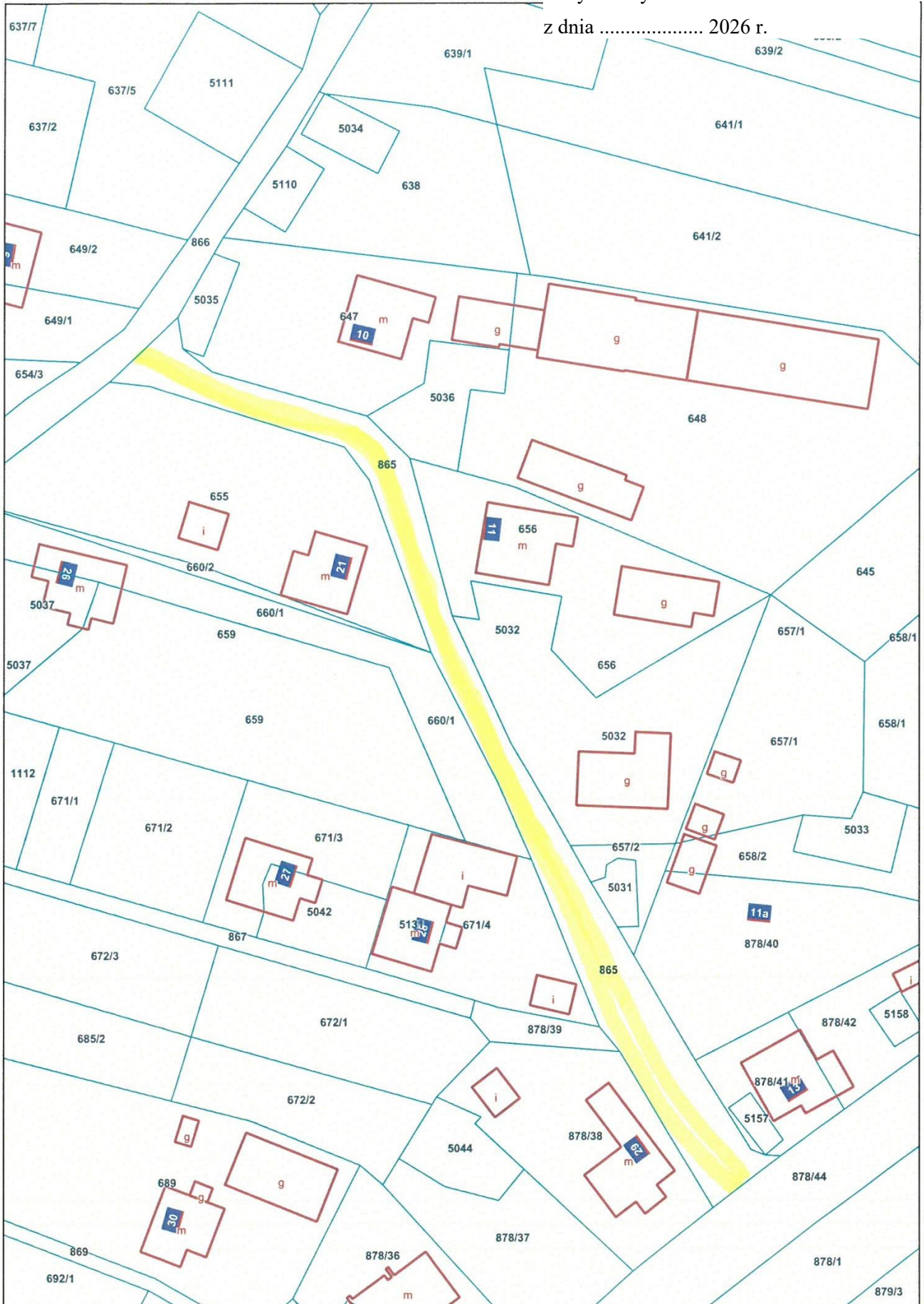
Załącznik nr 4 do uchwały nr
Rady Gminy Żurawica
z dnia 2026 r.

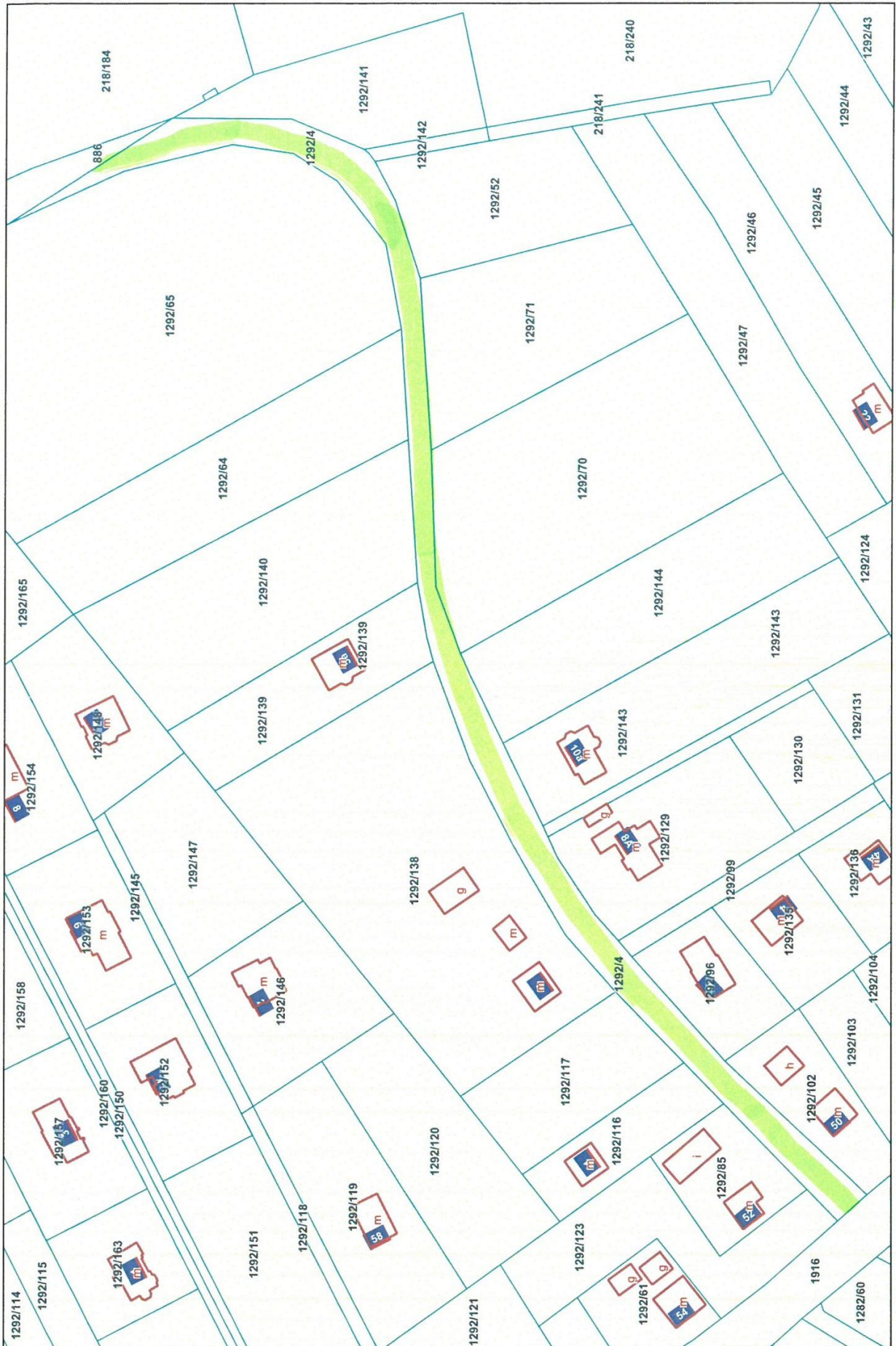


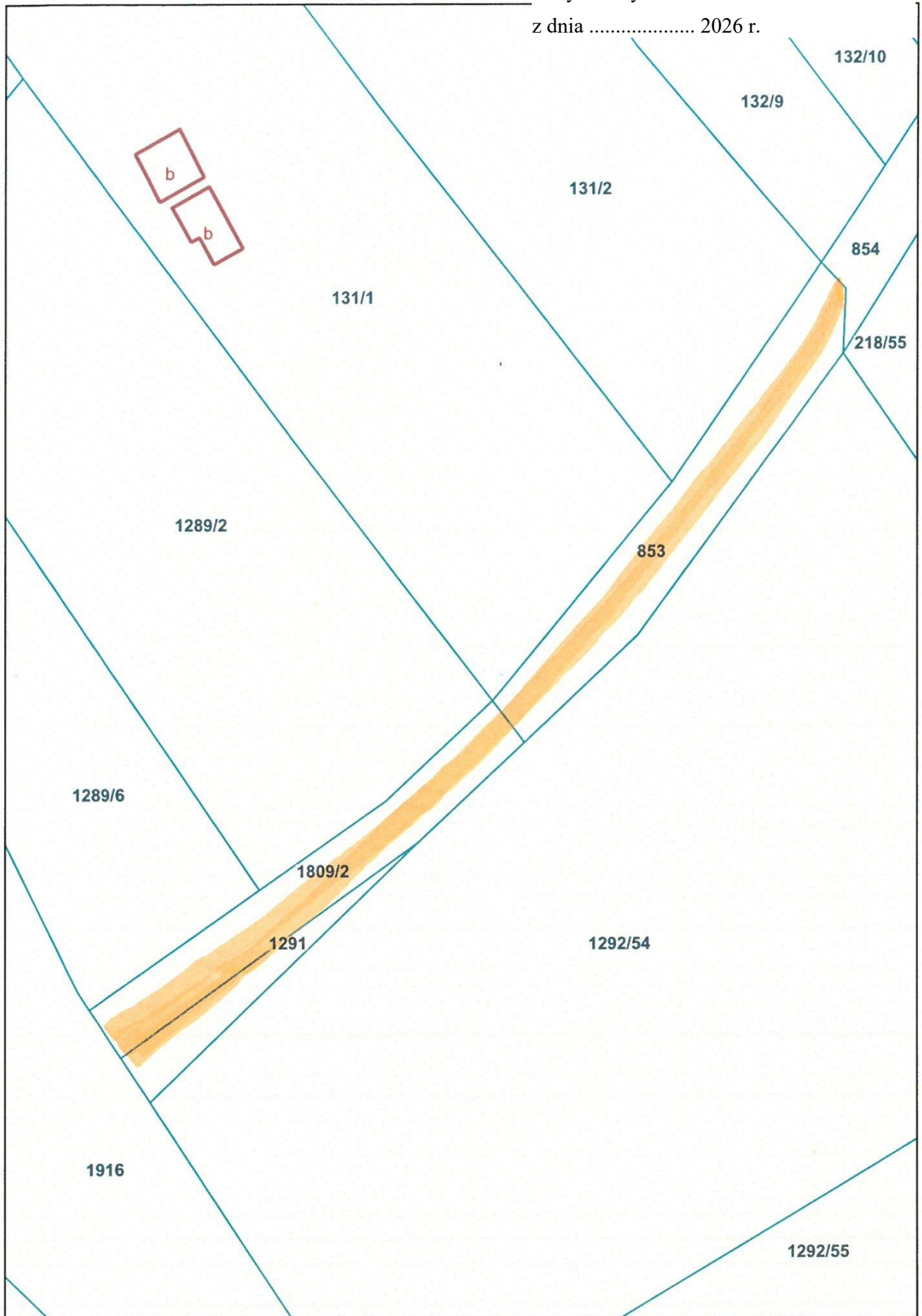
Załącznik nr 5 do uchwały nr
Rady Gminy Żurawica
z dnia 2026 r.

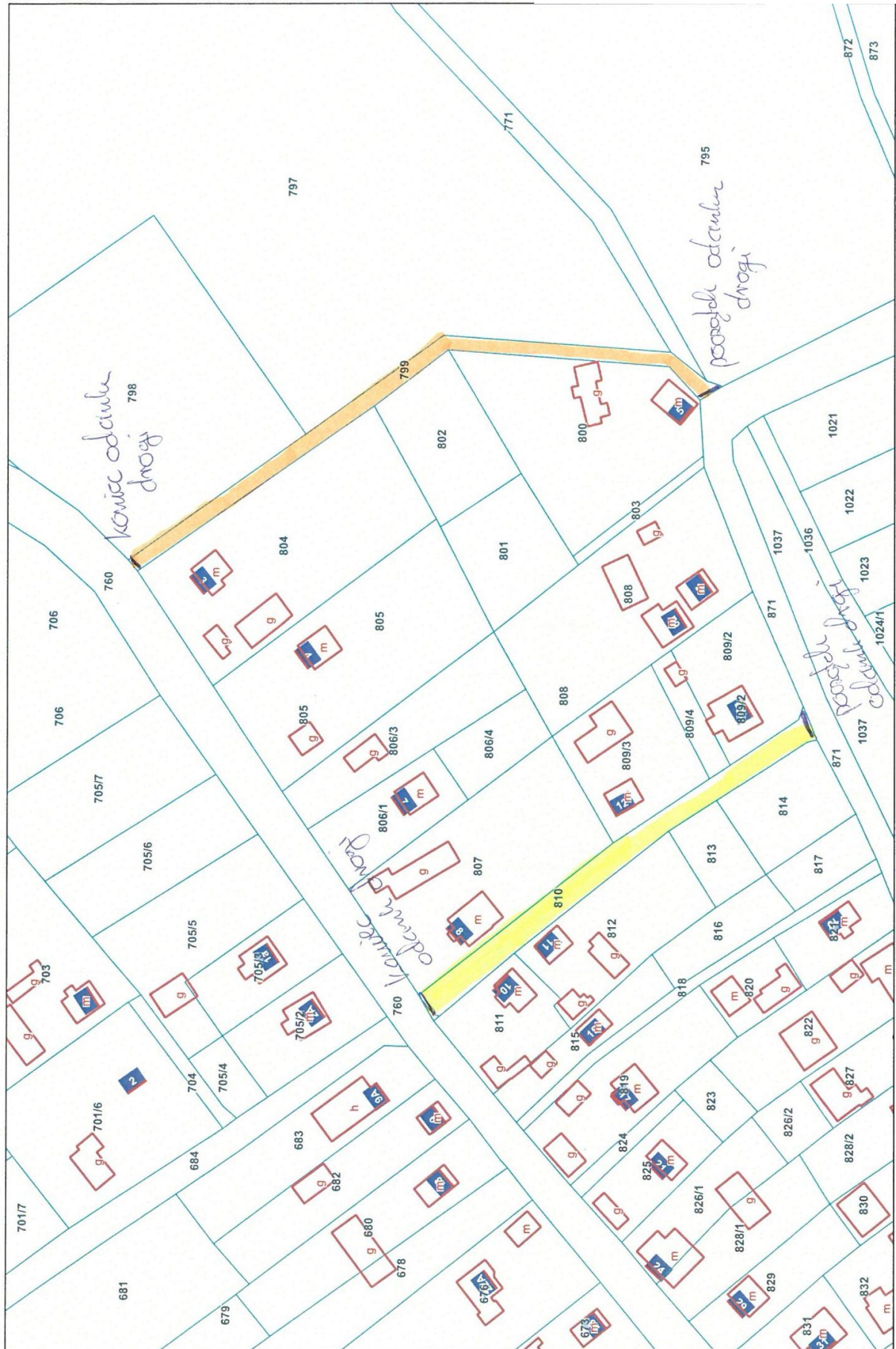


Załącznik nr 6 do uchwały nr
Rady Gminy Żurawica
z dnia 2026 r.





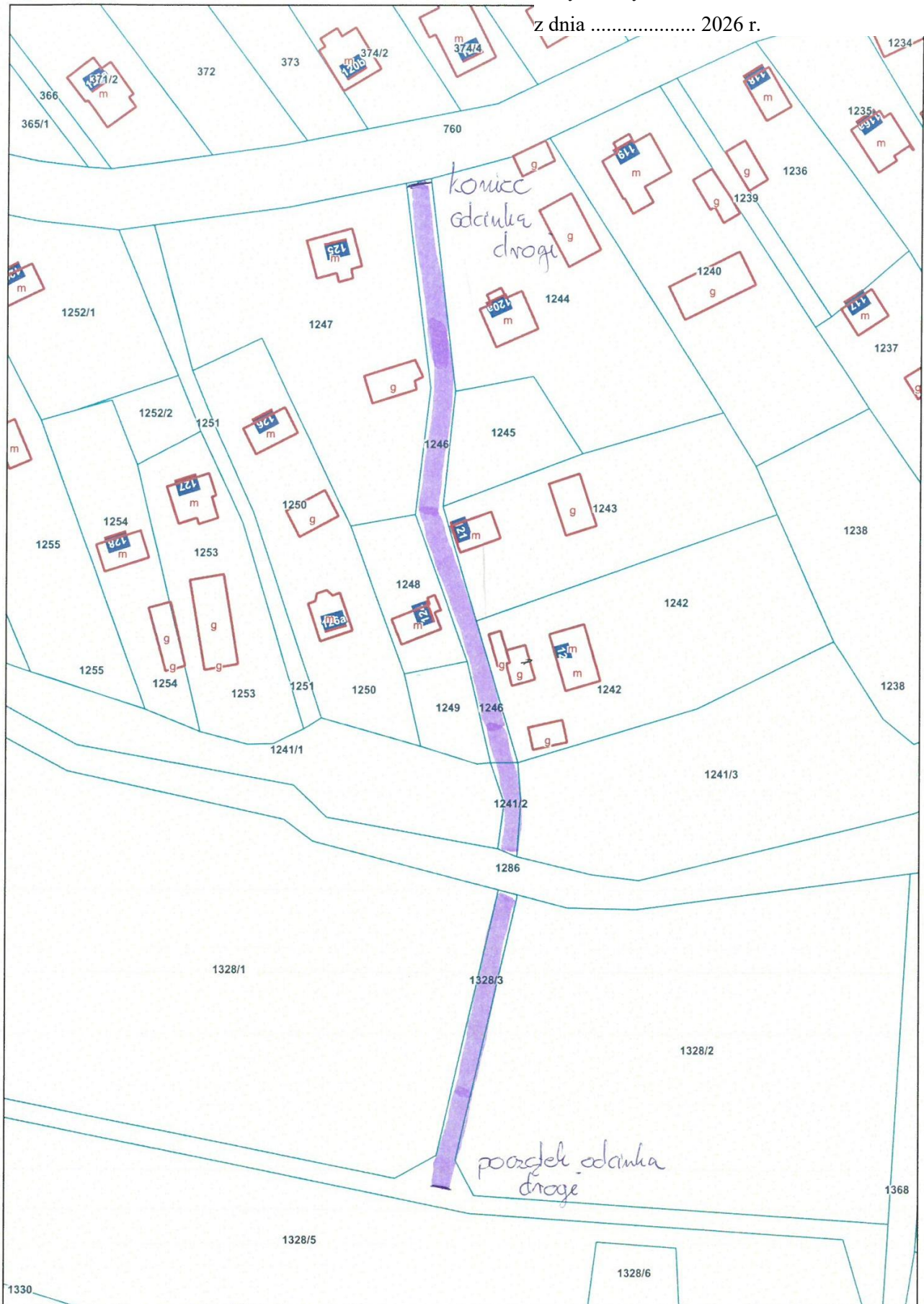




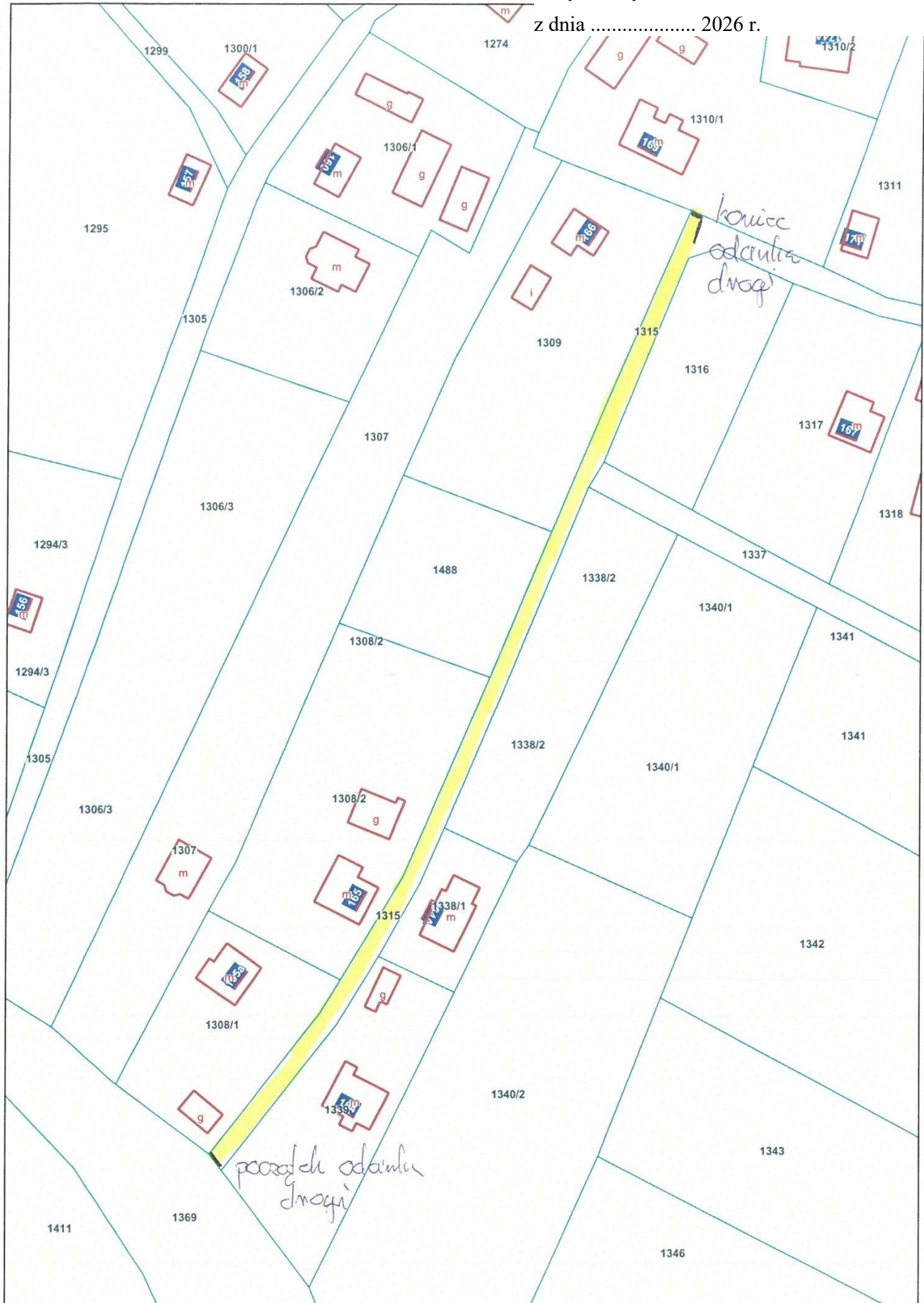
Załącznik nr 10 do uchwały nr
Rady Gminy Żurawica
z dnia 2026 r.



Załącznik nr 11 do uchwały nr
Rady Gminy Żurawica
z dnia 2026 r.



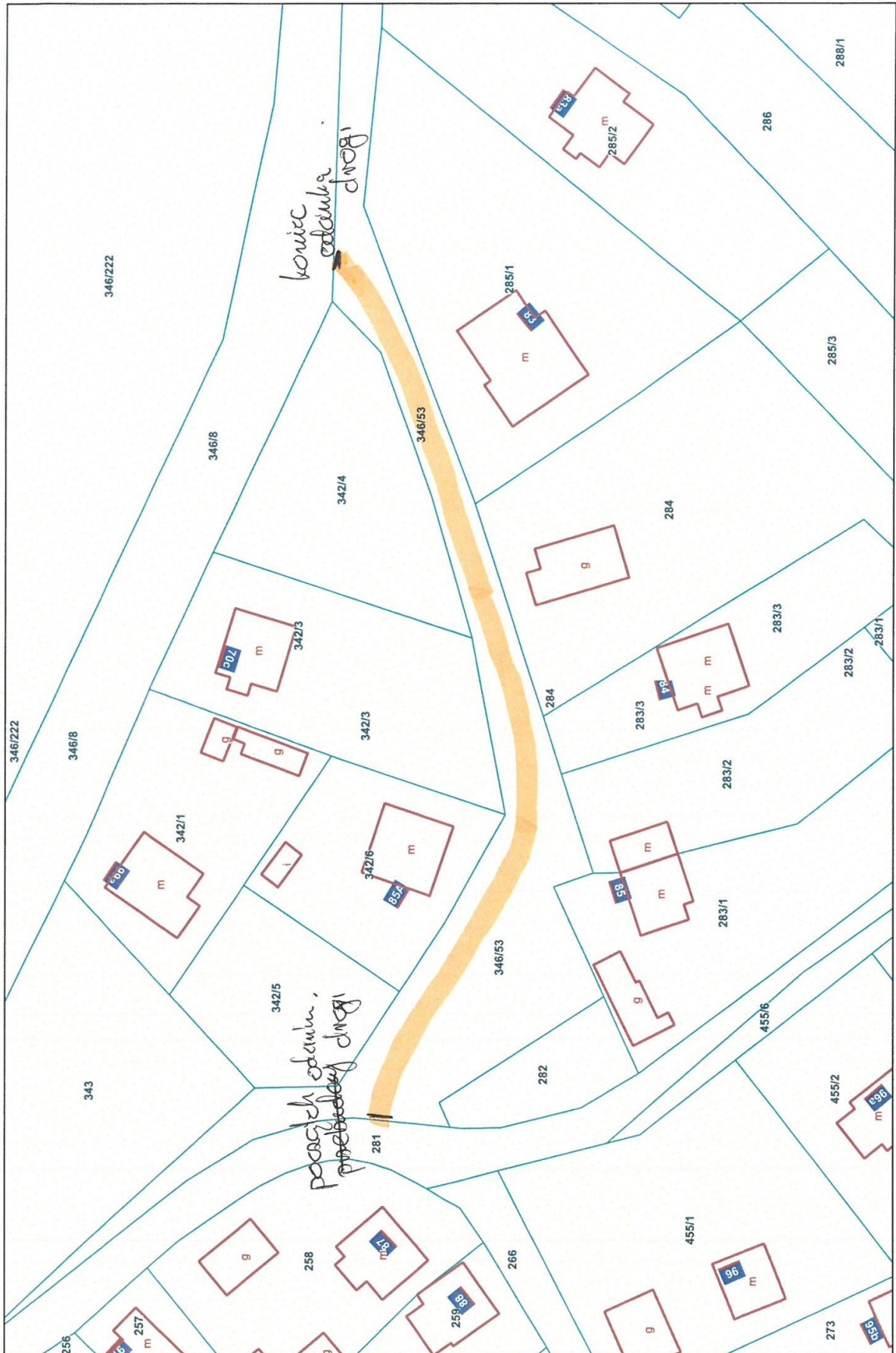
Załącznik nr 12 do uchwały nr
Rady Gminy Żurawica
z dnia 2026 r.



Załącznik nr 13 do uchwały nr
Rady Gminy Żurawica
z dnia 2026 r.



Załącznik nr 14 do uchwały nr
Rady Gminy Żurawica
z dnia 2026 r.



Załącznik nr 19 do uchwały nr
Rady Gminy Żurawica
z dnia 2026 r.

